

Līvānu būvvalde

Līvānu pilsēta, Jersikas, Rožupes, Turku, Sutru un Rudzātu pagasti

Struktūrvienības reģistrācijas Nr. 90001505441
Rīgas iela 77, Līvāni, LV-5316, tālr.53-07272, 53-07273, fakss 53-07255
Plānošanas un arhitektūras uzdevums Nr.2-4/11/76

Dārzu ielas rekonstrukcijai Rožupes pagastā, Līvānu novadā

Izsniegts 2011.gada 26.septembrī

(būves nosaukums un adrese)

Līvānu novada domei

(kam izsniegts)

1. Zemes gabala raksturojums

1.1.**	Zemes vienības (gabala) kadastra apzīmējums	7666-010-0569
1.2.**	Zemes gabala īpašnieks vai lietotājs	Līvānu novada dome, reģ.Nr.90000065595, Rīgas ielā 77, Līvāni, LV-5316
		(fiziskās personas vārds, uzvārds, personas kods, adrese un tālruna numurs vai juridiskās personas rekvizīti)
1.3.**	Īpašuma tiesības vai lietošanas tiesības apliecinošs dokuments	2008.gada 25.septembra Līvānu novada domes sēdes protokols Nr.12-28
		(nosaukums un numurs)
1.4.	Zemes gabala platība	- ____ m ² (pilsētās, ciemos), - ____ (lauku teritorijās)
1.5.**	Pārvades, sadales tīkla garums	- ____ (m)
1.6.	Zemes gabala novietne un situācija, tā teritorijā esošās ēkas un būves (apraksts)	Rožupes ciems, Rožupes pagasts
1.7.**	Pārvades, sadales tīkla novietne un situācija (apraksts)	-
1.8.**	Īpašie apstākļi (zemes gabals atrodas īpaši aizsargājamā dabas teritorijā, kultūras pieminekļa teritorijā vai tā aizsardzības zonā)	nav
1.9.**	Vietējās pašvaldības teritorijas plānojumā noteiktā teritorijas plānotā (atļautā) izmantošana (piemēram, mazstāvu dzīvojamās apbūves teritorija)	satiksmes infrastruktūras apbūves teritorijas
1.10.**	Ierobežojumi (piemēram, servitūti)	nav zināmi
1.11.**	Papildu prasības (piemēram, jāveic zemes transformācija uz apbūves zemi)	ja ir nepieciešams, apbūvējamai zemes platībai veikt zemes transformāciju

2. Būvprojekta nosacījumi

2.1.**	Būvniecības veids (piemēram, jaunbūve, rekonstrukcija, restaurācija)	rekonstrukcija
2.2.	Būvprojekta stadija	
2.3.**	Būvprojekta stadija (shēma, tehniskais projekts)	tehniskais projekts
2.4.**	Apbūves pamatnosacījumi	-
2.4.1.	maksimālā apbūves intensitāte	atbilstoši funkcionālajai nepieciešamībai
2.4.2.	maksimālais apbūves blīvums	atbilstoši funkcionālajai nepieciešamībai
2.4.3.	minimālā brīvā teritorija	atbilstoši funkcionālajai nepieciešamībai
2.4.4.	maksimālais stāvu skaits	nav
2.4.5.	autostāvvietu skaits	bez nosacījumiem
	no tām invalīdu autostāvvietu skaits	bez nosacījumiem
2.5.**	Kompozīcijas pamatnosacījumi	
2.5.1.	būves bloķēšana (piemēram, brīvstāvoša ēka, bloķēta ēka)	ar esošo būvapjomu
2.5.2.*	apbūves līnija (piemēram, būvlaide, atkāpes no sarkanās līnijas)	ievērot aizsargjoslas noteikumus un iedibināto apbūves līniju
2.5.3.	augstuma ierobežojumi (piemēram, stāvu skaits, jumta dzegas augstums)	
2.5.4.	iebrauktuves un ieejas (piemēram, no kuras ielas)	no esošām iebrauktuvēm
2.6.	Būvkonstrukciju projektēšanas pamatnosacījumi	atbilstoši funkcijai
2.6.1.	ugunsnoturības pakāpe	atbilstoši LBN
2.6.2.	nesošās konstrukcijas	atbilstoši LBN
2.6.3.	tehniskās apsekošanas akts (esošām būvēm)	nav
2.7.	Ārējās apdares nosacījumi	
2.7.1.	sienas	nav
2.7.2.	jumta veids un iesegums	nav

2.7.3.	logi un vitrīnas	nav
2.7.4.	durvis	nav
2.8.**	Teritorijas iekārtošanas nosacījumi	
2.8.1.**	apzaļumošana	nepieciešama
2.8.2.**	nožogošana	pēc vajadzības, ne augstāk kā 1,60m
2.8.3.**	apgaismošana	nepieciešama
2.8.4.	vertikālā plānošana	nepieciešama
2.8.5.**	brauktuvju un ietvju segums	asfaltbetona
2.8.6.**	būvgružu utilizācija, pārstrāde vai atļauja izmantot izgāztuvi	nepieciešama
2.8.7.**	prasības atkritumu apsaimniekošanai	nepieciešama
2.9.	Vides pieejamības prasības	
2.9.1.	teritorija	nepieciešama
2.9.2.	iekštelpas	nav

3. Pieslēgšanās tehniskās prasības (pieslēgšanās inženierkomunikācijām vai to šķērsošana, pieslēgšanās infrastruktūrai) (norādīt izsniedzēju, tā adresi un tālruna numuru)

3.1.	Ūdensapgāde un kanalizācija	Līvānu novada Rožupes pagasta pārvalde, Skolas ielā 7, Rožupes pagasts, Tālr. 65329456
3.2.	Ielas un ceļi	VAS "Latvijas Valsts ceļi" Latgales reģiona Preiļu nodaļa, Brīvības iela 76, Preiļi, LV-5301. Tālr. 65381373
3.3.	Elektroapgāde	pēc vajadzības A/S „Sadales tīkls” Austrumu reģions, Klusā iela 2, Daugavpils. Tālr.65480350
3.4.	Gāzes apgāde	pēc vajadzības A/S "Latvijas Gāze", Jekabpils iecirknis Līvānos, Saules iela 12-40, Līvāni. Tālr.29489435
3.5.	Siltumapgāde	Līvānu novada Rožupes pagasta pārvalde, Skolas ielā 7, Rožupes pagasts, Tālr. 65329456
3.6.	Elektroniskie sakari	pēc vajadzības SIA „Citrus Solutions” LR TUN, Raiņa bulv. 21, Preiļos. Tālr.65324660
3.7.	Citas komunikācijas	pēc vajadzības

4. Tehniskie un īpašie noteikumi*** (valsts un pašvaldību institūciju izdotie tehniskie noteikumi vai prasības) (norādīt izsniedzēju, tā adresi un tālruna numuru)

4.1.	Vides un dabas aizsardzības prasības (Valsts vides dienesta reģionālā vides pārvalde)	pēc vajadzības
4.2.	Kultūras pieminekļu aizsardzības prasības (Valsts kultūras pieminekļu aizsardzības inspekcija)	pēc vajadzības
4.3.	Pašvaldību institūciju prasības	Uz situācijas plāna saskaņot būvprojektu ar pasūtītāju, Līvānu novada domi, ceļu klātnēi blakus zemju īpašniekiem un akceptēt būvprojektu būvvaldē Topogrāfiskā uzmērīšana jāsaņem ar SIA "Mērniecības Datu Centrs", Allažu iela 4-29, Rīga, tālr.67496833.
4.4.	Citas prasības	Būvvaldes tehniskā projekta eksemplāru sagatavot arhivēšanas prasībām.

5. Pašvaldību institūciju izsniegtās atļaujas (norādīt izsniedzēju, tā adresi un tālruna numuru)

5.1.	Koku ciršanas atļauja	pēc vajadzības
5.2.	Citas atļaujas	

Tehniskais ekonomiskais pamatojums (TEP) akceptēts (kompleksām ūdensapgādes, notekūdeņu savākšanas un attīrīšanas būvēm): nav nepieciešams (akceptēšanas datums un numurs)

Plānošanas un arhitektūras uzdevums derīgs līdz

2013.gada 26.septembrim

(termiņš)

Galvenais arhitekts


Inga Ancāne

Par inženiertekhniskiem atbildīgā amatpersona

Intis Svirskis

Būvvaldes vadītājs

Intis Svirskis



(amats, vārds, uzvārds, paraksts****)

(amats, vārds, uzvārds, paraksts****)

(vārds, uzvārds, paraksts****)

Piezīmes. 1. * Atbilstoši būvniecības ieceres nozīmīguma un sarežģītības pakāpei būvvalde var sākotnēji vienpusēji plānošanas un arhitektūras uzdevuma veidlapā ietveramās informācijas apjomu. 2. ** Aizpilda attiecībā uz inženierkomunikāciju būvēm (līnijbūvēm). 3. *** Būvvalde pieprasa tehniskos un īpašos noteikumus, ja tas noteikts attiecīgās jomas normatīvajos aktos. 4. **** Dokumenta rekvizītu "paraksts" neaizpilda, ja elektroniskais dokuments ir sagatavots atbilstoši normatīvajiem aktiem par elektronisko dokumentu noformēšanu.

Šo administratīvo aktu mēneša laikā pēc tā spēkā stāšanās var apstrīdēt Administratīvā procesa likumā noteiktajā kārtībā.

LATVIJAS REPUBLIKA

Līvānu būvvalde

Līvānu pilsēta, Jersikas, Rožupes, Rudzātu, Sutru, Turku pagasti

Rīgas iela 77, Līvāni, Līvānu novads, LV-5316, tālr.5307272, 5307273, fax 5307255

Adresāts: Līvānu novada dome

Adrese: Rīgas iela 77, Līvāni, Līvānu novads

Pieteikums: 2011. gada 1. septembra Nr.2-1/11/89

LĒMUMS

par būvniecības ieceres atbilstību

Teritorijas plānojumam

LĪVĀNOS

2011. gada 26. septembrī

Nr.1-8/11/84

1. Būvniecības pieteikumu izskatīšana.

1. Līvānu būvvalde, izskatot Līvānu novada domes, reģistrācijas numurs 90000065595, juridiskā adrese: Rīgas iela 77, Līvāni, Līvānu novads, 2011. gada 1. septembra būvniecības/būves nojaukšanas iesniegumu – uzskaites karti Nr.2-1/11/89 par Dārzu ielas rekonstrukciju Rožupes pagastā, Līvānu novadā un izvērtējot iesniegtos dokumentus konstatēja, ka Līvānu novada dome vēlas veikt Dārzu ielas rekonstrukciju Rožupes pagastā uz īpašumā esošas zemes ar kadastra numuru 7666-010-0569 Rožupes pagastā, Līvānu novadā.

Saskaņā ar Ministru kabineta 1997. gada 4. janvāra noteikumu Nr.122 „Vispārīgie būvnoteikumi” 35. punktu un Būvniecības likuma 11. panta pirmo daļu, 13. panta pirmo daļu, 16. panta pirmo daļu, 17. panta pirmo daļu un pamatojoties uz Līvānu novada domes 2009. gada 24. septembra saistošajiem noteikumiem Nr.13 „Par Līvānu novada teritorijas plānojumam”, Līvānu būvvalde atklāti balsojot I. Svirskim, I. Ancānei, U. Skreiveram, M. Baltmanim „par”, „pret” – nav, „atturas” – nav

NOLEMJ:


1.1. Atzīt, ka Līvānu novada domes būvniecības iecere veikt Dārzu ielas rekonstrukciju Rožupes pagastā, Līvānu novadā atbilst Līvānu novada teritorijas plānojumam un Līvānu novada būvniecības noteikumiem.

1.2. Lēmumu var apstrīdēt Līvānu novada domē Rīgas ielā 77, Līvānos, LV-5316 viena mēneša laikā no tā spēkā stāšanās dienas.

Būvvaldes vadītājs



I. Svirskis



Valsts akciju sabiedrība **LATVIJAS VALSTS CEĻI**

Latgales reģiona Preiļu nodaļa

Reģistrācijas Nr. 40003344207

Brīvības iela 76, Preiļi, LV-5301 Tālr.: 653 81373, 653 81374 Fakss: 653 81373 www.lvceli.lv,
preili@lvceli.lv

Preiļi 7.10.2011 Nr. 4.6.4. / 188


Līvānu novada domei

Tehniskie noteikumi Dārza ielas rekonstrukcijas
projekta izstrādei Rožupes pagastā, Līvānu novadā

Veicot projektēšanu ievērot sekojošus noteikumus:

1. Projektu izstrādāt atbilstoši Līvānu novada teritoriālplānojumam un apbūves noteikumiem.
2. Veicot ielas projektēšanu iesakām izmantot Latvijas standartus LVS 190-6:2009 „Ceļu projektēšanas noteikumi LVS 77-2:2010 ”Ceļa zīmes - 2.daļa: Uztādīšanas noteikumi”, LR SM apstiprinātās „Rekomendācijas veloceļa projektēšanai”, „Gājēju pāreju projektēšanas noteikumi LVS 190-10” utt.
3. Pēc iespējas vairāk samazināt pievienojumu un krustojumu skaitu. Tos projektēt atbilstoši satiksmes sastāvam, un saskaņā ar LVS 190-3:2009 „Ceļu vienlīmeņa mezgli”.
4. Pievienojumos nodrošināt redzamības trīsstūri.
5. Nodrošināt organizētu nokrišņu ūdens atvadi no projektējamās ielas un pieguļošajām teritorijām.
6. Būvprojektā atrisināt ūdens novades problēmas krustojumā ar valsts autoceļu V678 Līksna-Kalupe-Upmala-Rožupe.
7. Projektu izstrādāt licencētai firmai vai sertificētam projektētājam.
8. Projektu skiču stadijā un būvprojektu saskaņot VAS “Latvijas Valsts ceļi” Latgales reģiona Preiļu nodaļā.
9. Tehniskie noteikumi derīgi līdz 2012. gada 8. oktobrim.

VAS „Latvijas Valsts ceļi”

Latgales reģiona Preiļu nodaļas vadītājs:  R. Griķis

preili@lvceli.lv; T. 65381373

SIA Lattelecom
Vienotais reģ. nr. 40003052786
PVN reģ. nr. LV40003052786

Dzirnavu iela 105, Rīga LV 1011
Tālr.: +371 67055000
Fakss: +371 67055481

lattelecom@lattelecom.lv
www.lattelecom.lv

lattelecom

TEHNISKIE NOTEIKUMI Nr. CS.10-9/53/460

Preiļi

Datums: 05.10.2011 **Pamatojums:** 05.10.2011. pieteikums TN saņemšanai

Pieprasītājs: Līvānu novada dome

Kontakttālrunis: 29410392

Zemes kadastra Nr. 7666-010-0569

Objekta adrese: Dārza iela Rožupē Rožupes pagastā Līvānu novadā

Kādam nolūkam izsniegti tehniskie noteikumi:

ielas rekonstrukcija

TEHNISKO NOTEIKUMU APRAKSTS

Paskaidrojums: Plānotajā darbu zonā SIA „Lattelecom”, sakaru komunikāciju nav.

Veicamo darbu apraksts un TN izpildes nosacījumi:

1.	<u>Pamatojoties uz paskaidrojumā minēto SIA „Lattelecom”, tehniskos noteikumus neizvirza.</u>
2.	
3.	
4.	
5.	
6.	TN derīgi 1 (vienu) gadu no to izdošanas datuma. Papildus nepieciešamā tehniskā informācija saņemama Preiļos, Raiņa b. 21, tālr. 29164761. Elektronisko sakaru tīklu projektēšanas, celtniecības un montāžas darbu veikšanai kontaktēties ar klientu attiecību vadītāju R.Stramkaļu tālr.: 64648003, 29340546. Šo noteikumu izsniedzējs ir SIA <i>Lattelecom</i> pilnvarotais meitas uzņēmums SIA „Citrus Solutions”.

Piezīmes:

Projekta izstrādes gadījumā to saskaņot ar:

1. **SIA „Citrus Solutions” UD TUD Austrumlatvijas TUN Līniju uzraudzības inspektor**
Preiļos, Raiņa b. 21, tālr. 29164761.

Pēc darbu veikšanas izpildedokumentācija nododama

Preiļos, Raiņa b. 21, tālr. 29164761.

**Tehniskos noteikumus sagatavoja SIA
Lattelecom pilnvarota persona:**

**Citrus Solutions Reģiona pārstāvis,
amats, tālrunis:**

Datums:

Paraksts:

**SIA Citrus Solutions UD Austrumlatvijas Tīklu uzturēšanas
nodaļa**

Vladislavs Stašuls
Līniju uzraudzības inspektors, 29164761
SIA Lattelecom
Pilnvarotā persona
SIA Citrus Solutions
Līniju uzraudzības inspektors

TEHNISKIE NOTEIKUMI

Rožupē

2011.gada 5.oktobrī


Veicot Dārza ielas rekonstrukcijas darbus „Rožupē”, Rožupes pagastā Līvānu novadā uz zemes vienības ar kadastra apzīmējumu 7666-010-0569, lūdzu ņemt vērā ka 1,70 m dziļumā zemē ir ierakts maģistrālais ūdensvads (diametrs 63 mm) un 2,50 m dziļumā zemē ir ierakts maģistrālais kanalizācijas spiedvads (diametrs 75 mm). Ielas rekonstrukcijai paredzētajā zemes platībā atrodas vairākas ūdensvada un kanalizācijas sistēmas akas ar pastāvīgi nostiprinātiem metāla vākiem, kuri rekonstrukcijas gaitā jānomaina. Pirms būvdarbu veikšanas veikt saskaņojumu ar Rožupes pagasta pārvaldi un komunālo saimniecību.

Precīzu apakšzemes komunikāciju shēmu var saņemt Rožupes pagasta pārvaldē.

Tehniskie noteikumi derīgi līdz 2012.gada 1.decembrim

Līvānu novada domes

Rožupes pagasta pārvaldes vadītājs



A. Neicenieks